Abwasser Uri
Postfach 133, 6460 Altdorf UR 1
info@abwasser-uri.ch
Telefon: 041 875 00 90

ABWASSERENTSORGUNG GEMEINDEN ERSTFELD, SILENEN UND GURTNELLEN

PLAN DES AUSGEFÜHRTEN BAUWERKS

AUFHEBUNG ARA ERSTFELD, TRANSITLEITUNG NACH SCHATTDORF

UMBAU ARA ERSTFELD

INNENAUSBAU

GRUNDRISS UND SCHNITTE 1:50

Gez : RI	Format : 60 × 105	Plot-Nr. : 524	Revisionen:
Geprüft : MG	Datum : 01.12.2014	Z-Nr. : 3376 / 501.7.04	

Ingenieurbüro für Hoch-, Tief- und Untertagbau
Industriezone Schächenwald, 6460 Altdorf
info@bhg-bauingenieure.ch
Telefon 041 874 71 00
Telefax 041 874 71 09
Baumann Hedinger Gasser AG

Plan Nr: 3376 - 524
Index:

AutoCAD Vers. 2015

GRUNDRISS UNTERGESCHOSS 1:50

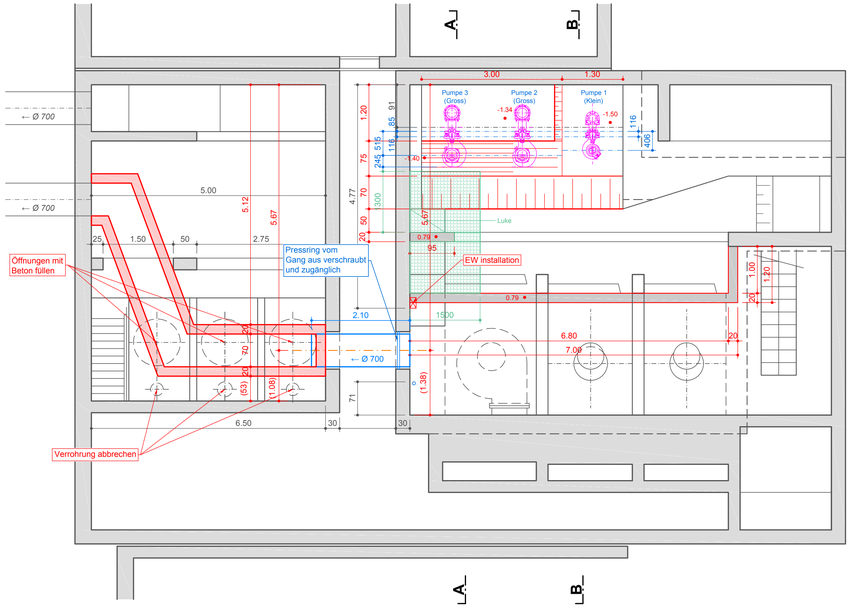

GRUNDRISS ERDGESCHOSS VERROHRUNG 1:50

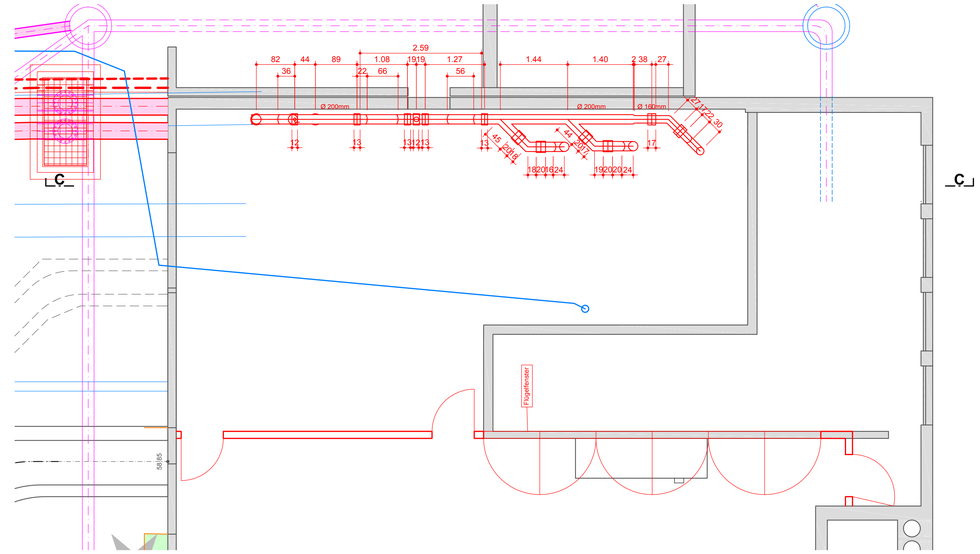

SCHNITT A-A 1:50

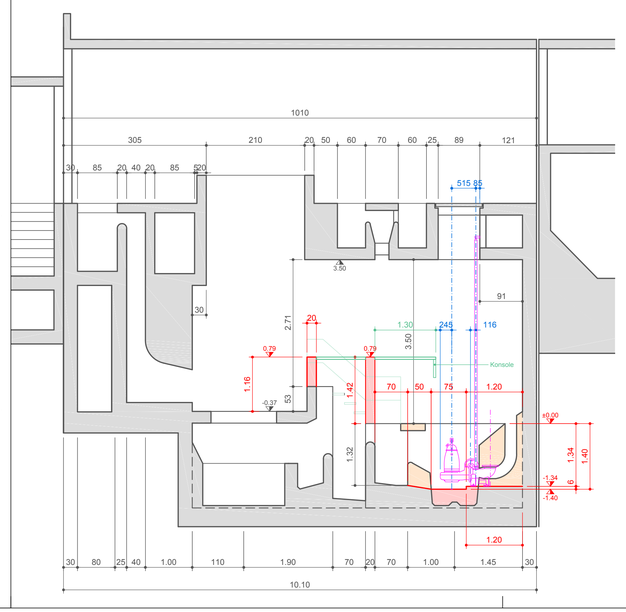

SCHNITT B-B 1:50

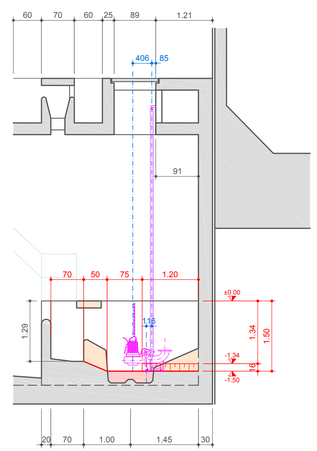

SCHNITT C - C ERDGESCHOSS VERROHRUNG 1:50

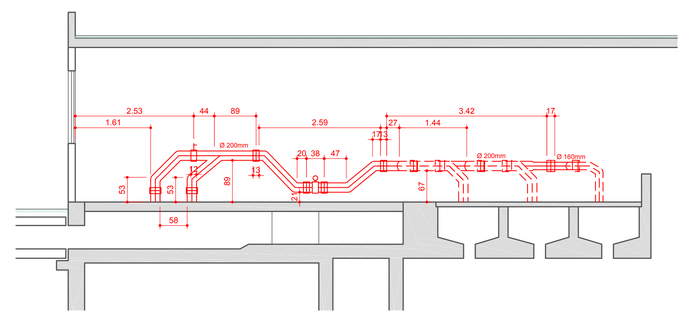

Legende

bestehende Anlagen/ Bauten

best. Grundbuch
- *best. Gebäude*
- *best. Stahlbau*

best. Kanalisation
- *best. Kanalisationsleitung*

Sonstiges

projektierte Anlagen

proj. Bauwerk
- Neue Betonkante
- Beton
- best. Beton Abbrechen

Daten

Stand Grundbuchdaten Erstfeld:	Bezug vom 02.04.2012, LISAG AG Altdorf
Stand Grundbuchdaten Schattdorf:	Bezug vom 15.09.2010, LISAG AG Altdorf
Stand Grundbuchdaten Bürglen:	Bezug vom 15.09.2010, LISAG AG Altdorf
Stand Grundbuchdaten Altdorf:	Bezug vom 15.09.2010, LISAG AG Altdorf
Stand Grundbuchdaten Attinghausen:	Bezug vom 24.06.2011, LISAG AG Altdorf
Stand Grundwasserstand:	Aus Plan "Hydrologische Grundlagen Urner Reusstal - Abschnitt Amsteg-Urnersee 1:1000, Grundwasserspiegel Hoch- und Tiefstand, Periode 1998/99
Digitales Geländemodell:	Bezug vom 15.09.2010, LISAG AG Altdorf

Die Zeichnung basiert auf den Aufnahmen der amtlichen Grundbuchvermessung.
Sie kann daher sowohl in Genauigkeit wie in Nachführungsstand höchstens dem Grundbuchplan entsprechen.
Der Planinhlat enspricht dem aktuellen Informationsstand gemäss Datumsangaben im Titelblatt.

Sämtliche Werkleitungen sind am Bau zu sondieren. Für die genaue Lage der Leitungen sind die Pläne der Werkleitungseigentümer massgebend.